

## ■ Angebot und Leistungsbeschreibung für interaktive Internet Kartografien

Wir bieten ein System zur Darstellung von Kartografien im Internet an und fungieren dabei als ASP (Application Service Provider), als ISP (Internet Service Provider) oder in Kombination von beidem und sorgen für die Bereitstellung und Funktion des Systems auf den eigenen Servern.

### Funktionsumfang des Systems

Das System besteht aus einer Frame basierten Webseite, auf der die folgenden Funktionen zur Verfügung gestellt werden:

#### - Übersichtskarte am Seitenkopf

Die Übersichtskarte am Seitenkopf dient der Schnellnavigation durch die detaillierte Hauptkarte. Ein Klick in einen Bereich der Übersichtskarte ruft den entsprechenden detaillierten Kartenausschnitt im Hauptkartenfenster auf.

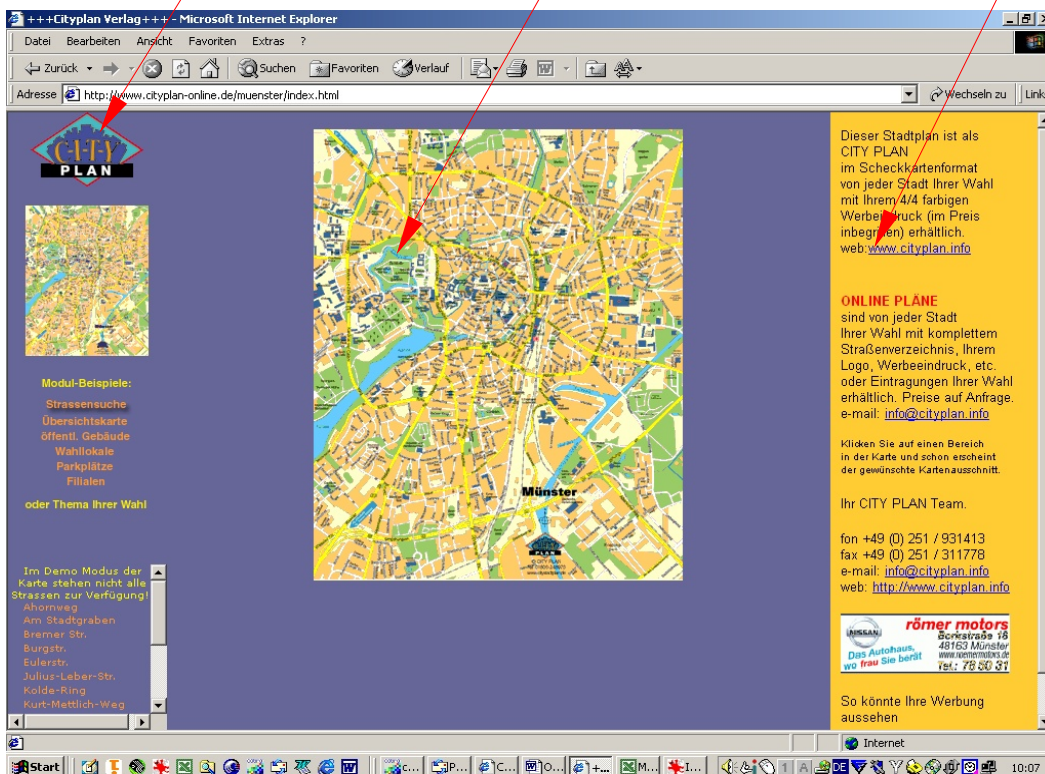
### Eröffnungsbildschirm mit 2 Übersichtskarten

Klicken Sie auf einen Bereich in der Karte um eine gewünschte Kartenausschnitt zu erhalten.

Werbeleiste für Ihre Informationen.  
Hintergrundfarbe nach Ihren Wünschen

Seitenkopf mit Ihrem Logo

Hauptkartenfenster mit Übersichtskarte



### **- Hauptkartenfenster mit Scrollfunktion**

Das Hauptkartenfenster dient der Darstellung des eigentlichen Kartografieausschnittes. Der Anwender hat über die Pfeile am Fensterrand die Möglichkeit, den dargestellten Ausschnitt in jede Richtung um eine Kartografiekachel zu verschieben und die gesamte Karte damit interaktiv zu erkunden. Über ein Lupensymbol besteht die Möglichkeit, eine weitere Zoomstufe anzuwählen, d.h., den Ausschnitt zu vergrößern oder zu verkleinern. Im Grundangebot sind für den CITY PLAN, A3 und A2 Karte zwei Zoomstufen enthalten. Weitere Zoomstufen sind möglich (Zusatzkosten). Für die A1 Karte sind 4 Zoomstufen vorgesehen.

### **- Suchfunktionen für Einträge**

Über einen weiteren Link im Hauptkartenrand und/oder im Erläuterungsfreitext hat der Anwender die Möglichkeit, eine Suchfunktion für Straßen- oder Ortseinträge sowie öffentliche Gebäude aufzurufen. Es besteht sowohl die Möglichkeit, einen Eintrag aus einer alphabetisch sortierten Liste auszuwählen, als auch über eine Freitextsuche den gesuchten Eintrag zu finden und anzuzeigen. Im Grundangebot ist die Suchfunktion für Straßen- bzw. Ortsnamen bereits enthalten. Die Einbindung von weiteren Themen (öffentliche Gebäude, Filialnetze, Schulen, Kindergärten, Krankenhäuser, Parkplätze, etc. oder Themenmodule Ihrer Wahl) ist möglich (Zusatzkosten).

### **- Erläuterungsfreitext**

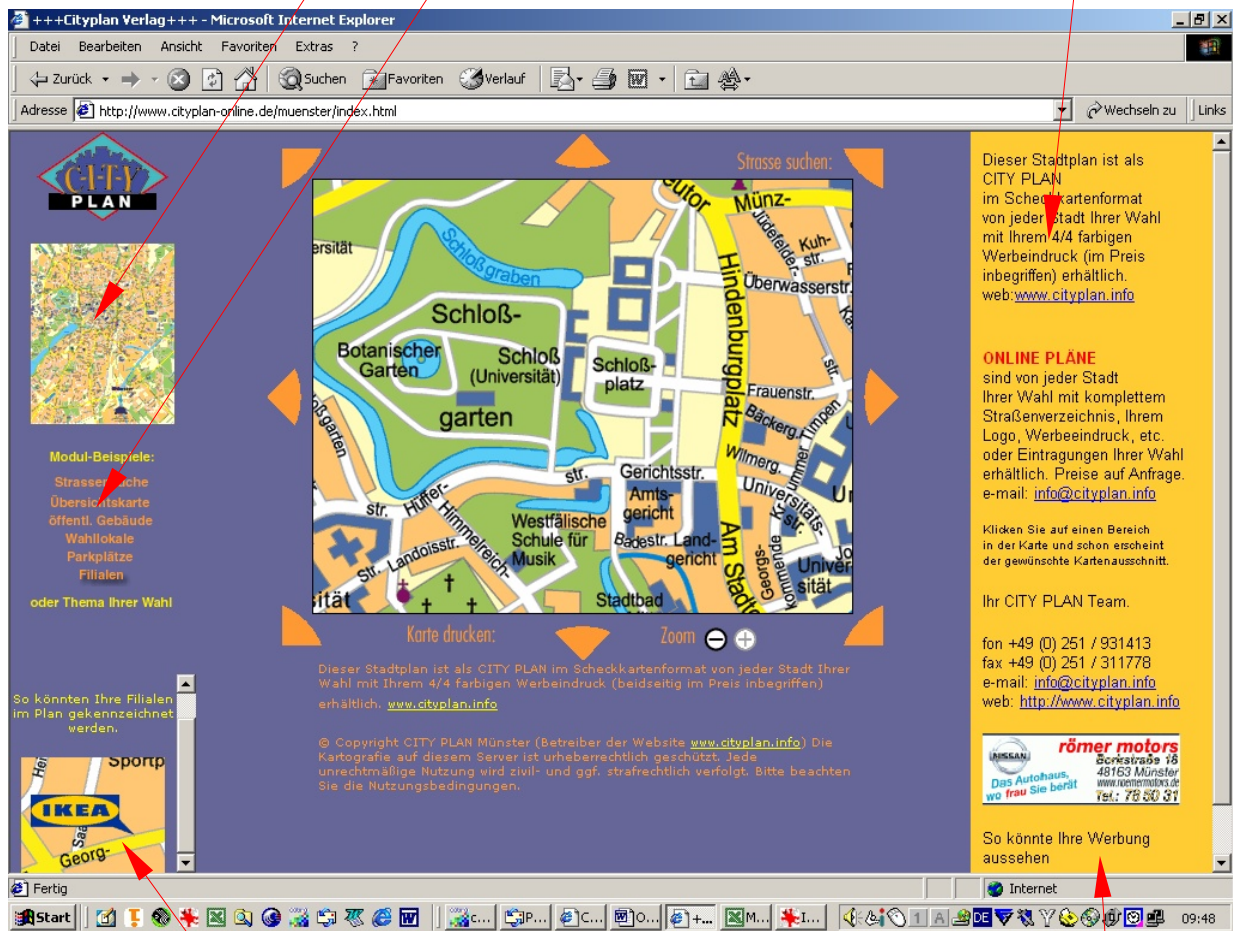
Soweit die Suchfunktion nicht aktiviert ist, erscheint neben dem Hauptkartenfenster ein Erläuterungsfreitext, der die Funktionserläuterungen, Links zu den Suchfunktionen oder beliebige Kundenfreitexte aufnehmen kann.

## Zoomstufe 1

Erläuterungsfreitext, dieser Platz steht für Ihre Einträge zur Verfügung:  
Werbung, Banner, Hinweise, Impressum, AGB, Verlinkungen oder Einträge Ihrer Wahl.

Übersichtskarte am Seitenkopf

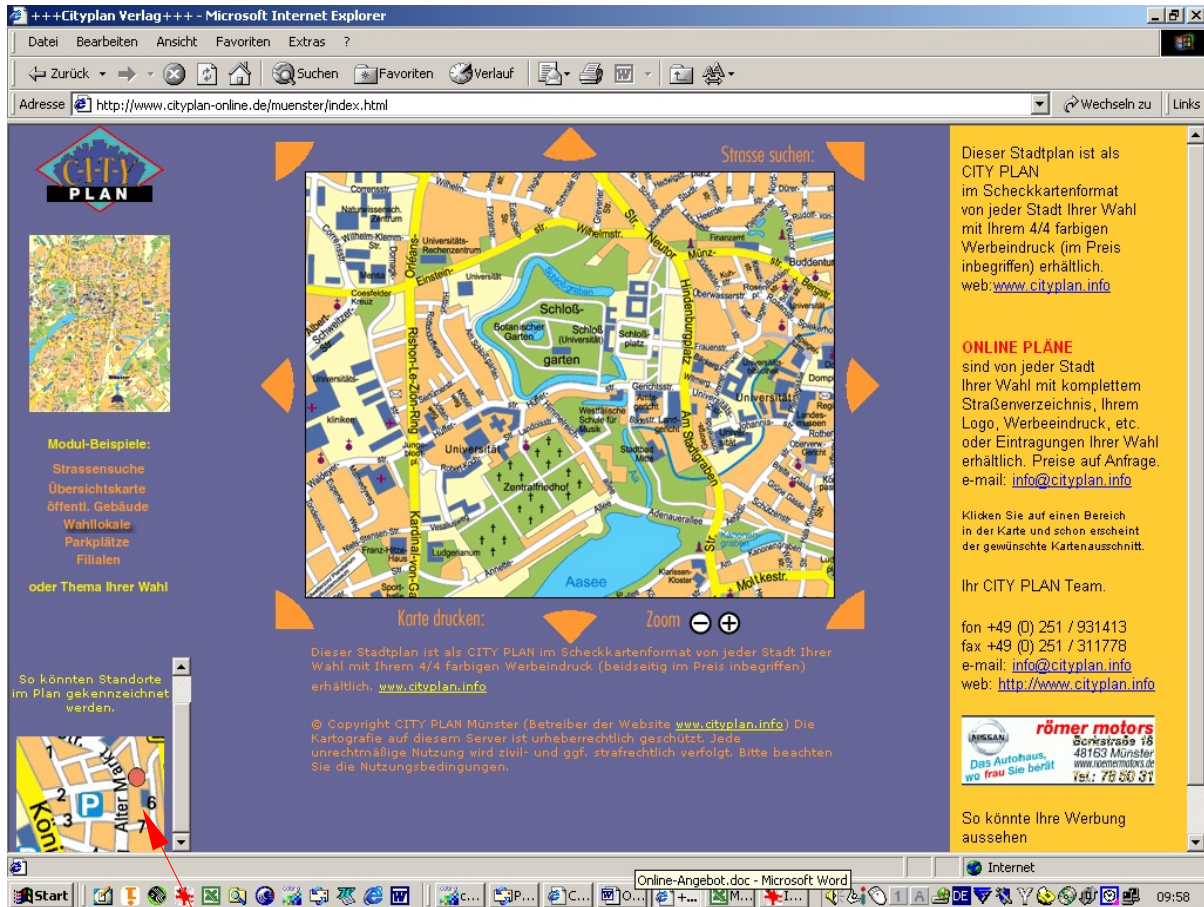
Module, Suchfunktion Ihrer Wahl: Filialen, Parkplätze, Schulen, Geldautomaten, etc.



Kennzeichnung Ihrer Firma oder Ihrer Filialen mit Ihrem Logo, Punkt (siehe Modul Wahllokale) Pfeil, etc.

Hintergrundfarbe nach Ihren Wünschen

## Zoomstufe 2



So könnte in der Karte Ihre Firma mit einen Punkt ( auch blinkend, siehe Modul Wahllokale) gekennzeichnet werden

## Leistungsumfang / Preise

<b>Kachelung der Stadtpläne, Landkarten, Straßenkarten oder Karten Ihrer Wahl und Einbindung mit zwei Zoomstufen in das System. Grundeinrichtung: Der einmalige Aufbau der regelmäßig eingesetzten Gestaltungselemente. (Randgestaltungselemente des Hauptfensters, Randgestaltungselemente des Hauptkartenfensters, Einbindung von Logos, Erscheinungsbild des Erläuterungsfreitextes).</b>		
CITY PLAN (22 x 27 cm) mit Straßenverzeichnis, 2 Zoom Stufen	1.900,00	Euro
A3 mit Straßenverzeichnis (bis 800 Str. Einträge) 2 Zoom Stufen	2.300,00	Euro
A2 mit Straßenverzeichnis (bis 1200 Str. Einträge) 2 Zoom Stufen	2.900,00	Euro
A1 mit Straßenverzeichnis - 4 Zoom Stufen (bis 2000 Str. Einträge)	4.400,00	Euro
Größenangaben auf Basis des Konstruktionsmaßstabes.		
<b>Monatliche Anbindung</b>		
Monatliche Anbindung für 2 Jahre. Preis pro Monat.	20,00	Euro
Monatliche Anbindung für 3 Jahre. Preis pro Monat.	15,00	Euro
Monatliche Anbindung für 4 Jahre. Preis pro Monat.	12,00	Euro
Monatliche Anbindung für 5 Jahre. Preis pro Monat.	10,00	Euro
Der Datentransfer (Traffic) je Kartografie ist bis zu einem Volumen von 200 MB /Monat im Preis enthalten (das entspricht ungefähr 20.000 Seitenaufrufen). Jeder weitere Datentransfer über 200 MB/Monat wird gesondert abgerechnet.		
Jede weitere 100 MB/Monat. Preis pro Monat.	5,00	Euro
<b>Module:</b>		
<b>Verknüpfung der gekachelten Kartografien mit einem Straßen- oder Ortsregister im Preis inbegriffen. Die Einbindung von weiteren Themen (öffentliche Gebäude, Filialnetze, Kinos, Tankstellen, Apotheken, Parkplätze, Schulen, Kindergärten, etc.) ist möglich (Zusatzkosten). Bereitstellung der entsprechenden Such- und Auswahlfunktionen, automatische Anzeige des richtigen Kartografieausschnittes auf Basis der ausgewählten Eintragung im Hauptkartenfenster.</b>		
Jedes Modul pauschal	100,00	Euro
Jeder Eintrag über die angegebene Anzahl (s.o.) hinaus	2,00	Euro
<b>Werbeeintrag in der Karte</b>		
Werbeeintrag in der Karte (Punkt, Pfeil, Kreis, etc.) pauschal	100,00	Euro
Jeder Eintrag in der Karte (Symbol, Logo, Grafik, s.o. etc.) je	10,00	Euro
Werbeeintrag in der rechten Laufleiste (Text, Verlinkung, Bild, Banner) pauschal	100,00	Euro
<b>Zoomstufe</b>		
Einbindung einer 3. oder 4. Zoomstufe. Preis je Zoomstufe	100,00	Euro
<b>Aktualisierung der Kartografie</b>		
Pauschal	300,00	Euro
Erläuterungsfreitext (rechter Bildschirmframe)	0,00	Euro
Funktion Karte drucken	0,00	Euro
Alle Preise zzgl. der gesetzlichen MwSt. Es gelten unsere allgemeinen Geschäftsbedingungen. Diese Preisliste verliert Ihre Gültigkeit mit Erscheinen einer neuen Preisliste.		
CITY PLAN –Stadtplan im Scheckkartenformat –ONLINE Karten –Hollandtstr.51 –48161 Münster fon +49 (0)2 51 / 931413 - fax +49 (0)2 51 / 311778 - e-mail: <a href="mailto:info@cityplan-verlag.de">info@cityplan-verlag.de</a> web: <a href="http://www.cityplan-verlag.de">http://www.cityplan-verlag.de</a>		